



```
$GPRMC,121911.415,A,xxxx.XXXX,N,xxxxx.xxxx,E,000.0,204.2,030415,,A*60
```

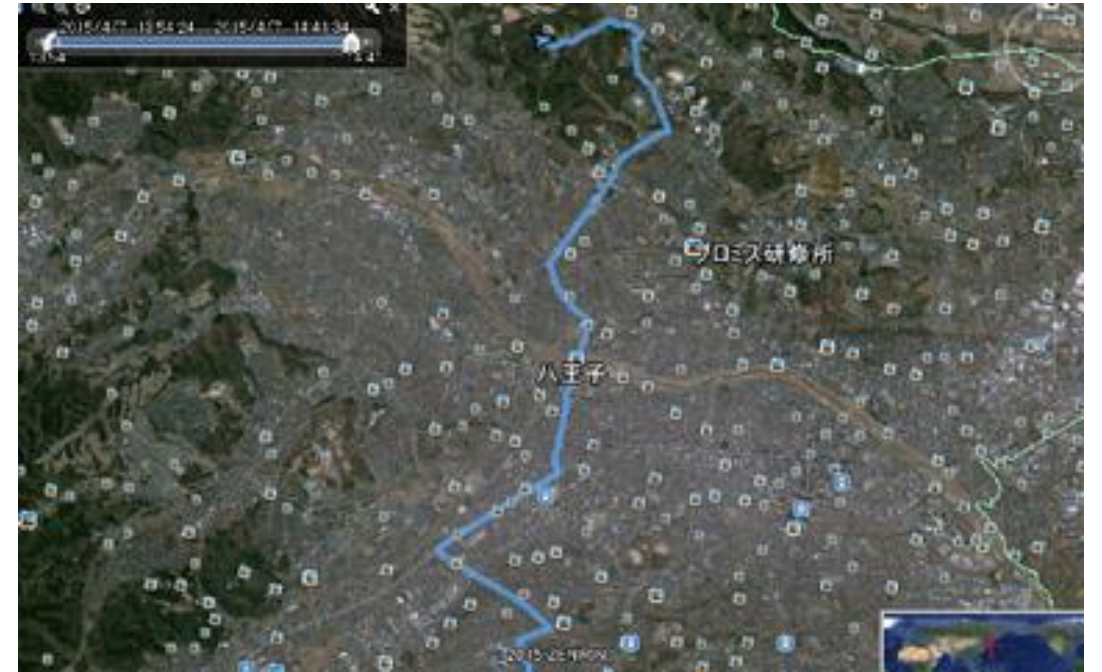
これは、GT-723F のNMEA形式の出力例です。  
このRMCセンテンスのみでもGoogle Earth は解釈してくれる。

- ・ 探偵物ならば、これだけで良いかもしれない。
- ・ その方がデータ量が少なくて済む
- ・ これに標高を含んだ GGA を追加すれば、解析守備範囲も広がる。

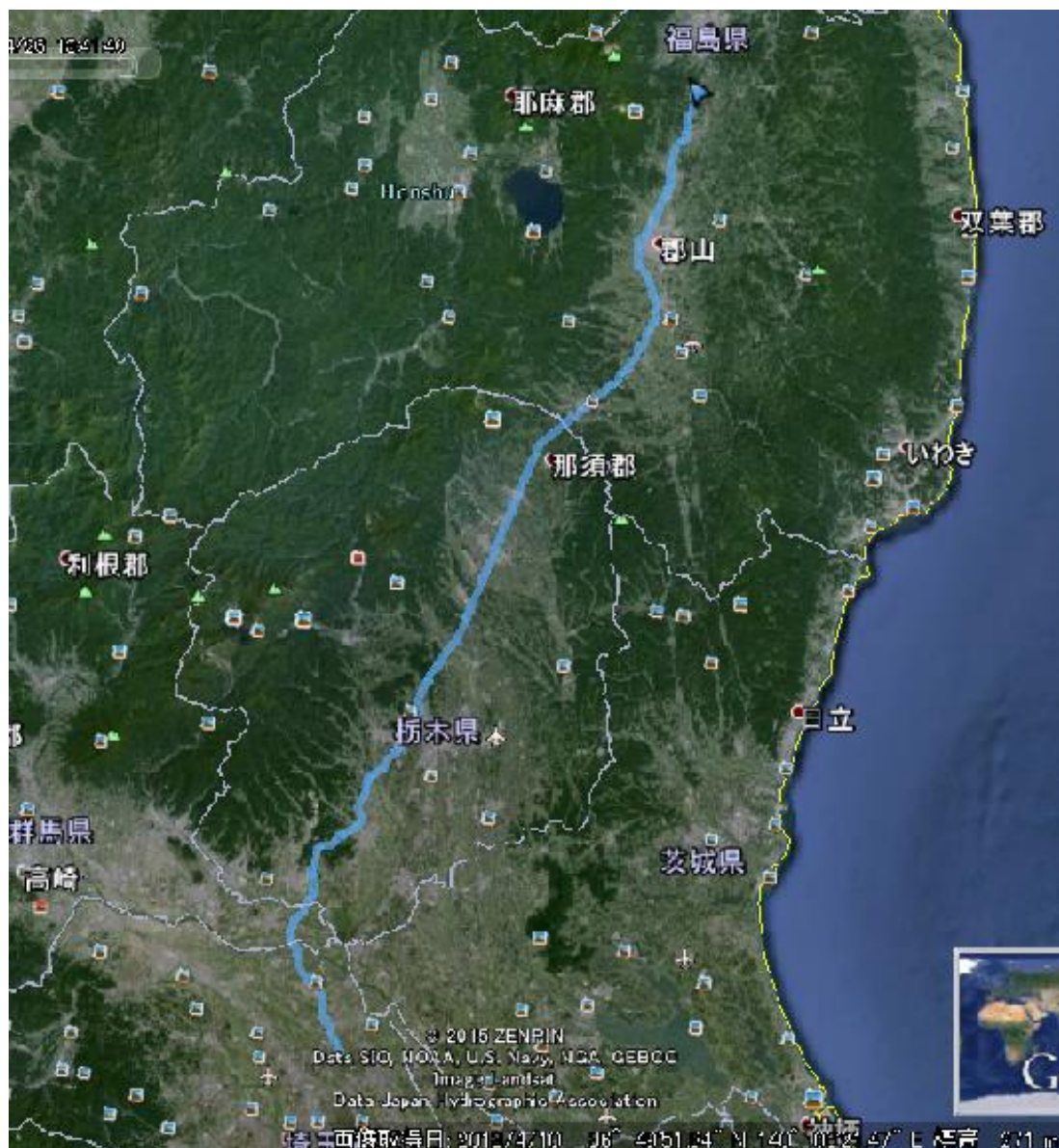
データロガー作製時に応用する予定。

Google Earth による表示は、このファイルをつまんで、地球儀に  
放り込めば追跡を開始してくれる。“ファイル”から開いても表示できる。

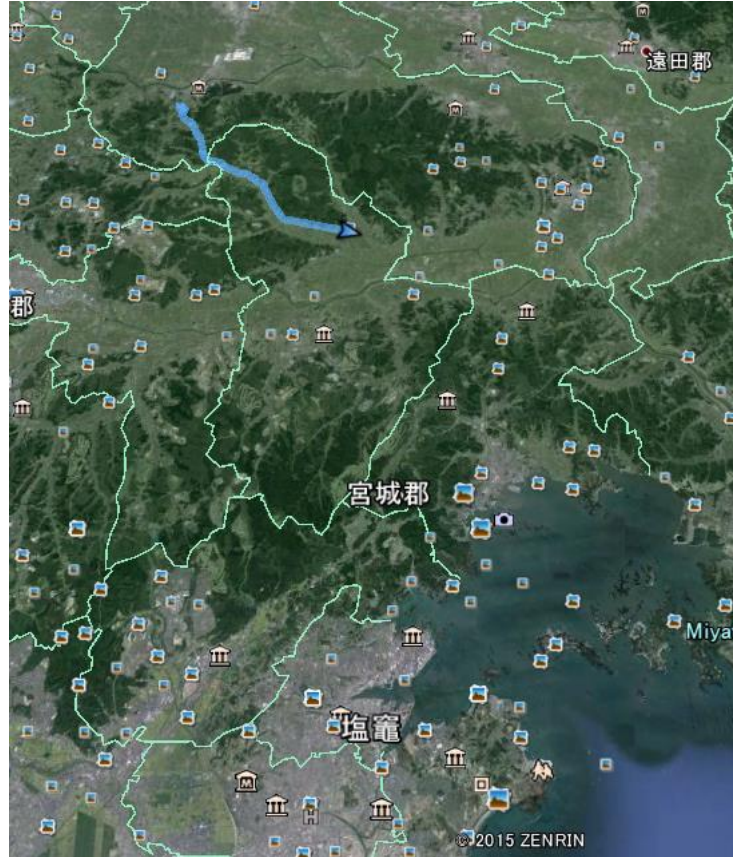
# ログ一的使用 1



## 口ガ一的使用 2



## ロガー的使用 2



## 仙台城跡 (青葉城恋歌で有名)



# 仙台城跡（青葉城恋歌で有名）



# 仙台城跡（青葉城恋歌で有名）



東北大学

# 会津磐梯山



# 磐梯スキ一場



# 磐梯スキー場から猪苗代湖を臨む



磐梯スキー場下、  
神社の鳥居